

11

Chemin de Grande Ceinture
de Meulan à Gournay




Chemin
Route Departale de
N^o 29


Traverse du Vauzou

2^e Feuille

Approuvé par Arrêté de M^{le} le
Préfet de l'Oise en date
du 19 août 1844.

Approuvé par Arrêté de
M^{le} le Préfet de l'Oise





Isay desme

Choppant, aboumire.

Les plans de l'Église
et de l'école de St. G. l'ont été
relevés par M. de
Choppant

Charles St.

Les Plards

Boulevard

Contourier robot

Blanchet

Acaquelaine

Mur a Constante

Mare


Boulevard

12.55
Explication de l'ouvrage de fortification des Plards
par M. de
V. de Balny La Fayette, et al.

~~Levin~~

Joueguin Tiroire la que

Aimé B Delacroix



Choppart Alexandre

V. Balny L

Pierre De ne

Thomas

Fouier Choppart

Pierre

Poubate

Clement about

Dubus Pierre

aligne

4m

Dubos Louis

Delar

Leguar

Mouchant

l'ancien

arrivé

à Balny

à Balny

Origine de la parcelle

Collard Edouard
gnc Lanthier

Henri Raphaël
Delaplane, médecin




Delavigne

Jean Pierre à l'Épée

Bombou Humblon

Lequay, fils

Berna M^e




22 Oct 1845
noté par M. L.
Boulogne

Blancet Louis

Vue Fleury Delphin

Planimetrie

Lat



démoli

Coblin Charles

Allye Jacques Louis

M Petit Pierre

Berna

Coblin Charles

Berna

Lot. BOUTIER Jeanne

4.90 8.60 34.70 3.05 10.30 1.10 1.75 1.45 3.00 4.20 4.20 9.85

0.31 96° 27' 0.36

0.67 1.07 3.00 4.40

Coblin Charles

Berna

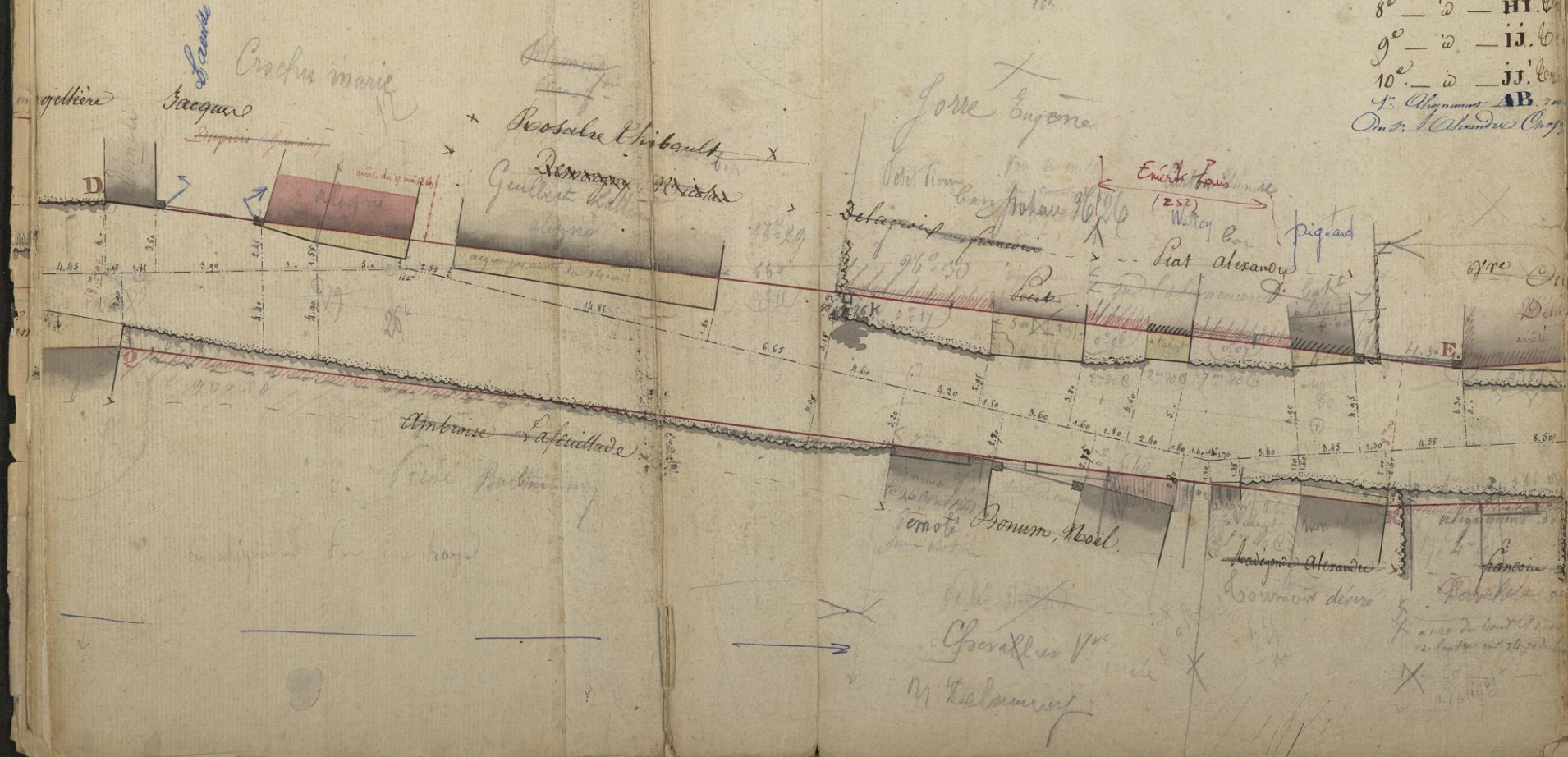

Boutier Jeanne

Coblin Charles

Berna

Lot. BOUTIER Jeanne

- 1^{er} Alignement AB
 - 2^e — id — BC
 - 3^e — id — CD
 - 4^e — id — DE
 - 5^e — id — EF
 - 6^e — id — FG
 - 7^e — id — GH
 - 8^e — id — HI
 - 9^e — id — IJ
 - 10^e — id — JJ'
 - 11^e Alignement AB
- Ant: Alexandre Croq

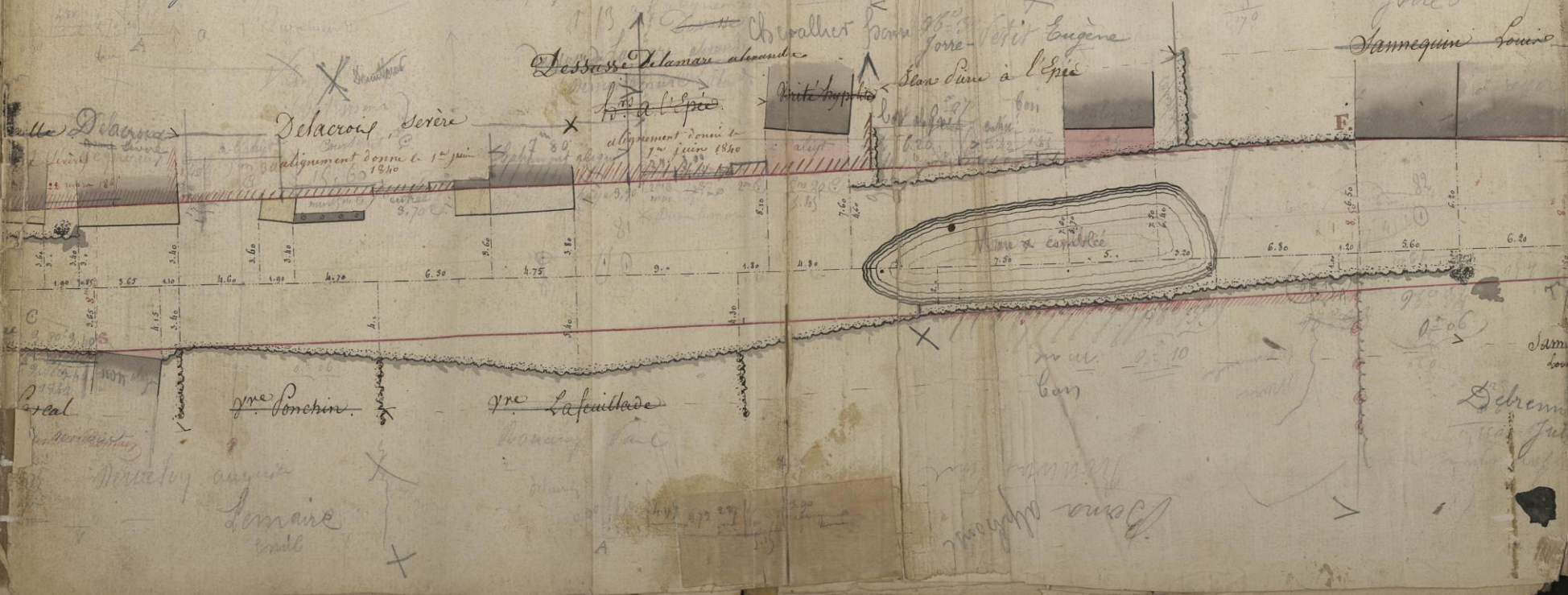


Legende.

Cote Gauche.

de l'angle vers Labouroye, du bâtiment de M^{rs} Pierre Choppart à l'angle, vers St. Berner, du bâtiment de M^{rs} Charles Piat.
 de l'angle vers St. Berner, du bâtiment de M^{rs} Charles Piat à l'angle, vers Labouroye, du bâtiment de M^{rs} Delaplans, médecin.
 de l'angle, vers Labouroye, du bâtiment de M^{rs} Delaplans à l'angle, aussi vers Labouroye, du bâtiment de M^{rs} Largillier Jacques.
 de l'angle, vers Labouroye, du bâtiment de M^{rs} Largillier Jacques à l'angle, aussi vers Labouroye, du bâtiment de la dame M^{rs} Oudaille.
 de l'angle, vers Labouroye, du bâtiment de la dame M^{rs} Oudaille à l'angle, aussi vers Labouroye, du bâtiment de M^{rs} Sannequin, Louis.
 de l'angle, vers Labouroye, du bâtiment de M^{rs} Sannequin, Louis à un point pris à 0^m.80 en arrière de l'angle, vers St. Berner, du bâtiment de la dame M^{rs} Delarue.
 de un point pris à 0^m.80 en arrière de l'angle, vers St. Berner, du bâtiment de la dame M^{rs} Delarue à un autre pris à 1^m.80 en arrière de l'angle, vers Labouroye, du bâtiment de M^{rs} Alépice, François.
 de un point pris à 1^m.80 en arrière de l'angle, vers Labouroye, du bâtiment de M^{rs} Alépice François à l'angle, aussi vers Labouroye, du bâtiment de M^{rs} Stanislas Alépice.
 de l'angle, vers Labouroye, du bâtiment de M^{rs} Stanislas Alépice à l'angle, aussi vers Labouroye, du bâtiment de M^{rs} Decaus, Celestin, sur une longueur de 66 mètres.

parallèlement à l'axe et à 4^m. de distance de ce axe.
 placés par la ligne brisée **AAB** partant de l'angle vers Labouroye du bâtiment de M^{rs} Pierre Choppart, passant par le point le plus avancé de la haie terminale existant sur la propriété
 vers St. Berner du bâtiment de M^{rs} Berner, propriété.



DUBOS

Jatenotte Jacobin

Scapelle Quaille

Darich
prospere

8536 bar

Bouderille Francon

Nicolai Legrand


Lamotte Luc

Danson, Fern

Kuiv Delarue

deinols

Alexis Fran



5.30 4.20 5.00 2.60 4.70 1.40 3.20 3.00 4.50 2.00 3.20 1.95 3.60 4.70 3.60 4.30 3.55 1.60 2.10 2.85 3.00 1.00 11.30 1.60 0.30

alignement donne le 15 1861

Hirvine Ple Delaruelle Delarue Sane Lectue V Brazile Fouchet


Dubos Lion
Chapelle
18° 38'

voir le contour
par un alignement
Bourgeois

Chevalier Emile
Lattures

Devergie honore

Devoir



Legrand, am...
C'est à 60 en avant
q'il faudrait point
aligner en marche. 076 m

François Detarue

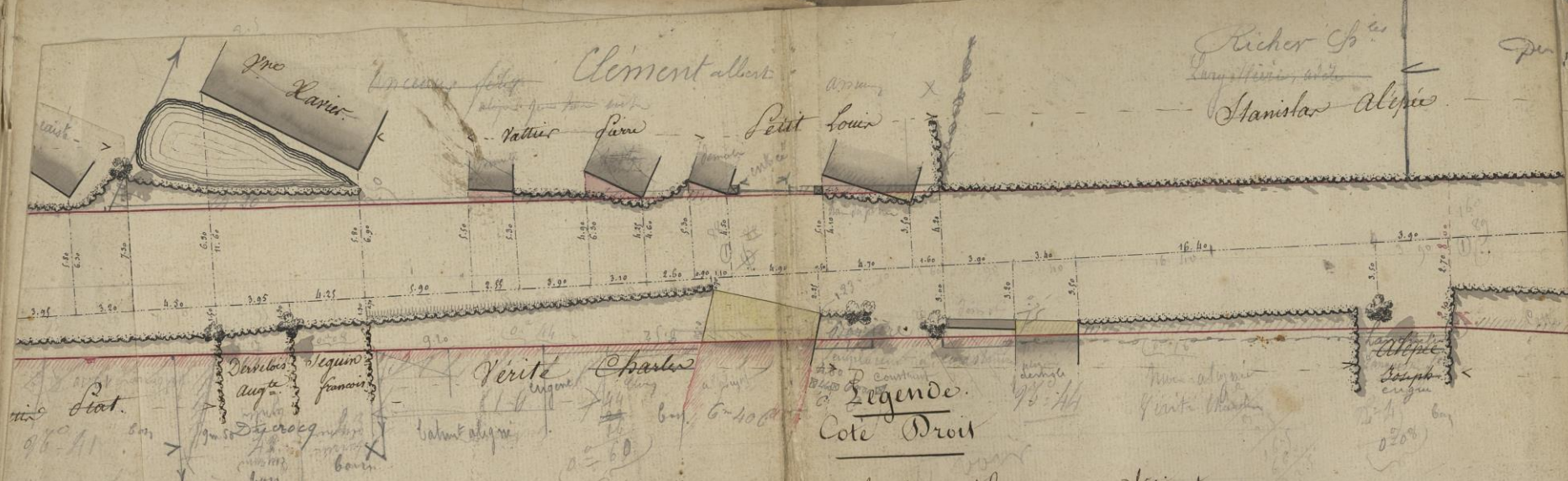
Champagne
Chevalier Emile

Jorne constant

De

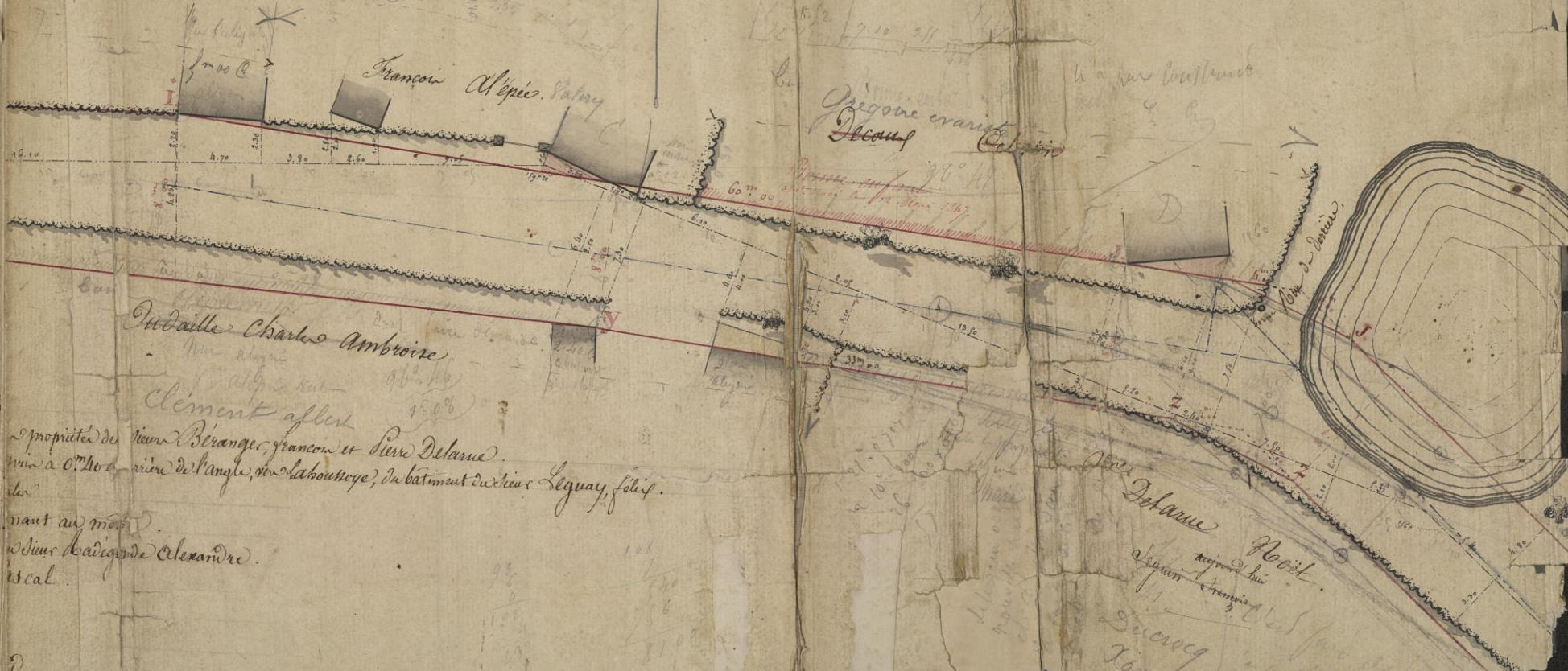
point
Cha
part
ut
9

9.00
4.3
3.83



- 1^{er} Alignement KL. Braie de l'angle sortant du bâtiment du sieur Heinarid et passant à l'angle, vers St Germer, du même bâtiment.
- MN. Braie de l'angle, vers Lahouroye, de la haie qui fait le coin de la rue Onseau à un point pris à 1^m60 en arrière de l'angle, vers St Germer, formé par la haie qui sépare
- NO. Braie d'un point pris à 1^m60 en arrière de l'angle, vers St Germer, formé par la haie qui sépare les propriétés de S^{rs} Dranges, francois de Pierre Delarue, à un autre point
- OP. Braie d'un point pris à 0^m40 en arrière de l'angle, vers Lahouroye, du bâtiment du sieur Lequay, filia à l'angle, avec vers Lahouroye, du bâtiment du sieur Roblin, Charles
- PQ. Braie de l'angle, vers Lahouroye, du 1^{er} bâtiment du S^r Roblin, Charles à un point pris à 1^m00 en arrière de l'angle, vers St Germer, du 2^{me} bâtiment appartenant
- QR. Braie d'un point pris à 1^m00 en arrière de l'angle, vers St Germer, du bâtiment du sieur Roblin Charles, à un autre point pris à 0^m50 en arrière de l'angle, avec vers St Germer, du bâtiment de
- RS. Braie d'un point pris à 0^m50 en arrière de l'angle, vers St Germer, du bâtiment du sieur Madegond Alexandre, à l'angle, vers Lahouroye, du bâtiment du sieur Francois
- ST. Braie de l'angle, vers Lahouroye, du bâtiment du sieur Francois Pascal à l'angle, avec vers Lahouroye, du bâtiment du sieur Carnequin, Louis.
- TU. Braie de l'angle, vers Lahouroye, du bâtiment du sieur Carnequin Louis à l'angle, vers St Germer, du bâtiment du sieur Delarue, Pierre.
- UV. Braie de l'angle, vers St Germer, du bâtiment du sieur Delarue, Pierre, à un point pris à 0^m70 en avant de l'angle, avec vers St Germer du bâtiment du sieur Bazile Legrand
- VX. Braie d'un point pris à 0^m70 en avant de l'angle, vers St Germer, du bâtiment du sieur Bazile Legrand à un autre point pris à 2^m10 en arrière de l'angle, vers Lahouroye formé par la
- XV. Braie d'un point pris à 2^m10 en arrière de l'angle, vers Lahouroye, formé par la haie qui sépare les propriétés de sieurs Alexis Joseph et Oudaille, Charles Ambroise à l'angle, vers St Germer, du
- YZ. Braie de l'angle, vers St Germer, du bâtiment du sieur Oudaille, Charles Ambroise en passant à 0^m70 en arrière de l'angle, avec vers St Germer, du 2^{me} bâtiment appartenant au même
- ZZ. Braie parallèlement à l'axe et à 1^m de distance de cet axe

Georges Robert



François Alexis Salory

Georgine erant
Dcaup

Oudaille Charles Ambroise

Clement affert

Propriété de Sieurs Béranget, François et Sieur Delarue.
sur la 0.10e partie de l'angle, sur la boutique, du bâtiment des Sieurs Leguay, frères.

nant au mètre.
de Sieur Badier de Alexandre.
iscal.

D
haie qui sépare les propriétés de Sieurs Alexis Joseph et Oudaille, Charles Ambroise et passant par l'angle sur
à l'ouest de Sieur Oudaille, Charles Ambroise.
sur une longueur de 33 mètres.

Johanne Floit
Leguay
Ducroq
Lanier